

Der Stadtplandienst in Ihrem Stadtauftritt oder Ihrer Online-Zeitung

Sie sind Betreiber eines Stadt- oder Zeitungsauftritts und möchten einen Stadtplan integrieren

Ihnen stehen **zwei verschiedene Varianten** zur Verfügung:





- Entweder nutzen Sie die **kostenlose** Einbindung, bei der Sie auf den Stadtplandienst mit einer voreingestellten Startadresse (z.B. das Rathaus) verlinken können oder
- Sie wählen als Business-Modell die **kostenpflichtige** Einbindung, bei der Sie zahlreiche zusätzliche Features nutzen können. Dazu gehören unter anderem die selbständige Pflege einer Standort-Datenbank für die Umkreissuche, das Einbinden von 360°-Panoramabildern, das Anpassen des Erscheinungsbildes an das Design des eigenen Internetauftritts, so dass das Stadtplandienst-Template als Komponente Ihres Auftritts wirkt und vieles mehr.

Das Angebot des Stadtplandienstes

Von diesen Features profitieren Sie, wenn Sie den Stadtplandienst in dem Internetauftritt Ihrer Stadt oder ihrer Zeitung integrieren:

	kostenlose Einbindung	kostenpflichtige Einbindung
--	----------------------------------	--

Navigation



Freie Eingabe von Straße, Hausnummer und PLZ		
Hausnummern suchen		



In der Eingabemaske des Stadtplandienstes stehen vier Felder für die Angabe von Postleitzahl, Ort, Straße und Hausnummer zur Verfügung. Dabei ist es minimal notwendig, dass eine Angabe im Feld **PLZ oder** Ort gemacht wird. Wird eine Straße ohne Hausnummer angegeben, wird stets die Hausnummer 1 der gesuchten Straße angezeigt.



Der größte Teil der Städte im Stadtplandienst ist hausnummerngenau erfasst. D.h. dass Sie Ihre Objekte exakt mit Hilfe des Stadtplandienstes darstellen können.

Kein Login/Registrierung zur Nutzung erforderlich  

Im Gegensatz zu anderen Anbietern muß man sich im Stadtplandienst nicht registrieren, um den vollen Leistungsumfang nutzen zu können. Ein Login ist nur notwendig, wenn sich ein Kunde in seinen Kundenbereich einwählen möchte, um dort Benutzerdaten zu ändern oder neue Karten zu bestellen.



Technik

Serverstandort Deutschland  

Der Stadtplandienst ist auf Servern installiert, die in einem vollklimatisierten Rechenzentrum in Deutschland stehen.

insg. 16 Server garantieren ständige Verfügbarkeit  

Derzeit bearbeiten 8 Server die Anfragen unserer Kunden. Die Leistungsreserven reichen aus, um auch zu Tageszeiten mit hohem Datenverkehr keine verlängerten Reaktionszeiten zu haben.

Verfügbarkeit höher als 99%  

Backbone mit 100 mbit/sec Datentransferleistung  



Die Verbindung ins Internet erfolgt unmittelbar über eine Anbindung an einen backbone mit 100 Mbit/s Datentransferkapazität.

Optimierte Druckfunktion  

Damit die gefundenen Ergebnisse auch auf dem Ausdruck einwandfrei dargestellt werden können, verfügt der Stadtplandienst über eine extra optimierte Druckfunktion.

Keine Plug-Ins erforderlich  

Für die Verwendung des Stadtplandienstes sind keinerlei Plug-Ins erforderlich.

Optimiert für zahlreiche verschiedene Browsertypen  

Zum Navigieren durch das World Wide Web und das Anzeigen der Internetseiten werden verschiedene Browsertypen benutzt. Der Stadtplandienst ist so optimiert, dass er auf zahlreichen Browsern fehlerfrei läuft.

Datenbestand

Georeferenzierte
Koordinaten mit
höchster Genauigkeit



Nur mit georeferenzierten Daten ist es möglich, geometrisch korrekte Information über Koordinaten, Strecken und Flächen zu erhalten und diese dann beispielsweise in Routing- oder Navigationssystemen zu verwenden.

Leistungen

in Frames einbindbar




Das Stadt-Templates kann in einen Frame Ihres Stadtauftritts eingebunden werden, sodass es wie ein Bestandteil des Auftritts wirkt.

Anpassen des Designs an
eigenen Internetauftritt 



Das Design des Stadt-Templates kann optisch an ihren Stadtauftritt angepasst werden, sodass es als Teil Ihrer Internetseite wahrgenommen wird.

ohne Werbeeinblendung
(Banner) 



Sowohl die kostenlose als auch die kostenpflichtige Templatevariante sind frei von Fremdwerbung. Allerdings haben Sie die Möglichkeit eigene Werbepartner auf Ihrem Template zu integrieren.

Umkreissuche

max. 5 eigene
Stadtrubriken*


beliebig viele eigene
Stadtrubriken*

In der Umkreissuche sind Objekte in Rubriken zusammengefasst (z.B. Krankenhäuser, Parkanlagen, Schwimmbäder, etc.). Ist eine Adresse ausgewählt, können um diesen Standort herum die nächsten 1-5 Objekte einer Rubrik mit Zusatzinformationen angezeigt werden.

Datenbank-Pflege 




Adressdatenbank wird nach Ihren Vorgaben in einem automatischen Verfahren aktualisiert (.csv, .txt)

Routing 



Die Städte Berlin, Hamburg, Kiel, Lübeck, das Rheinland und das Ruhrgebiet verfügen derzeit über ein Routingmodul mit Hilfe dessen kürzeste und schnellste Strecken angezeigt werden können.

Einbinden von 360°-
Panoramabildern 



(kleine Städte bis 10
Bilder, große Städte
bis 30 Bilder)

Sehenswürdigkeiten und andere markante Örtlichkeiten können mit Hilfe von 360°-Panoramabildern der Firma Cesaria dargestellt werden. Sie vermitteln einen ersten Eindruck von Stadt- und Gebäudeansichten.

E-Mail-Service  

Auswertung der Zugriffe  

Beteiligungen

Gewinnbeteiligung an
verkauften Link-
Lizenzen  

Gewinnbeteiligung an
verkauften Print-
Lizenzen  

Kosten



s. Tabelle

* Eine Darstellung gewerblicher Einrichtungen ist nur im begrenzten Umfang und speziellen Fällen erlaubt (z.B. bei Stadtspensoren). Bitte treten Sie diesbezüglich direkt mit uns in Verbindung.

Natürlich ist es auch möglich einzelne der o.g. Leistungen auszuschalten, sodass sie auf Ihrem Dienst nicht mit angeboten werden (z.B. ist es möglich nur Ihre Stadt in Ihrem Stadt-Template freizuschalten)

Eine gefundene Adresse kann direkt mit dem eMail-Programm verschickt werden. Ein Klick öffnet das eMail-Programm und setzt den generierten Adressen-Link in die eMail, um ihn an Freunde oder Geschäftspartner zu versenden.

Eine ständig aktuelle Realtime-Auswertung des Stadtplan-Templates steht bei kostenpflichtiger Einbindung online für den laufenden Monat zur Verfügung.

Die anfallenden Lizenzgebühren des kostenpflichtigen Modells:

Die laufenden Lizenzgebühren betragen monatlich für Städte mit: **Kosten in EUR**

weniger als 50.000 Einwohner	250,00
50.000 bis 100.000 Einwohner	500,00
100.000 bis 500.000 Einwohner	750,00
500.000 bis 1.000.000 Einwohner	1.000,00
1.000.000 bis 2.500.000 Einwohner	1.500,00
mehr als 2.500.000 Einwohner	2.500,00

Stand: 07.2006

Hinzu kommen Einrichtungskosten, die vom Arbeitsaufwand abhängig sind. Bitte setzen Sie sich dazu direkt mit uns in Verbindung.

Alle Preise verstehen sich zzgl. gesetzl. MwSt.

Sie sind an einer Einbindung des Stadtplandienstes in Ihrem Stadt- oder Zeitungsauftritt interessiert?

Wir beraten Sie gerne. Senden Sie einfach hier eine E-Mail an stadtplandienst@bln.de oder rufen Sie uns unter 030 / 82 00 72-3 an.